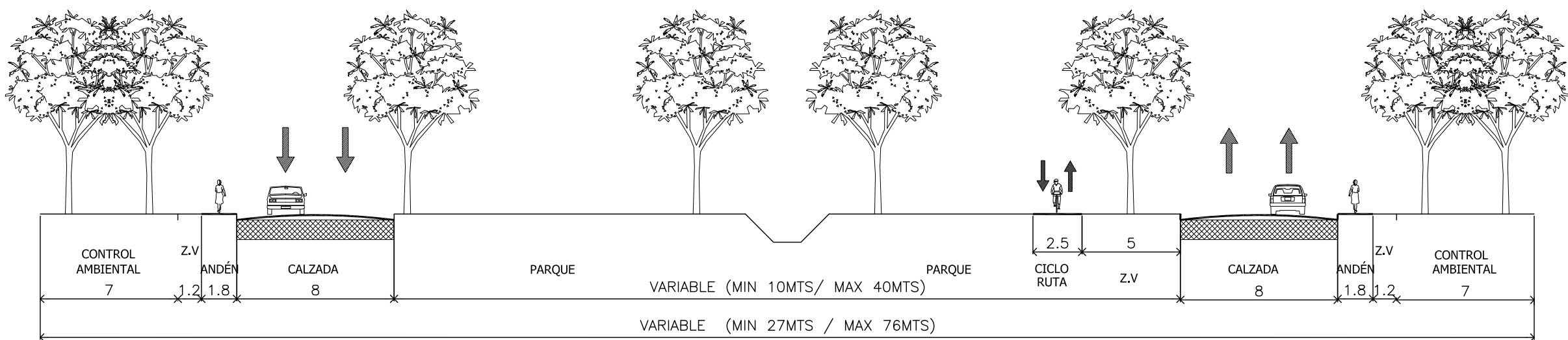
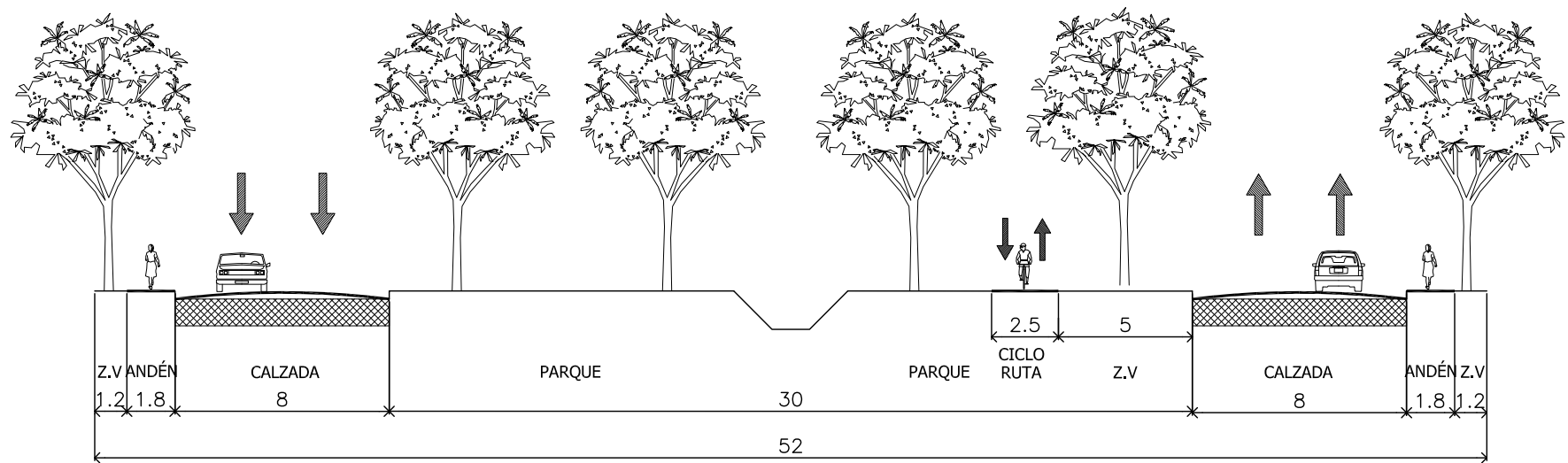


Nota: Via existente. Perfil de acuerdo a ejecución de obras desarrolladas por el Distrito

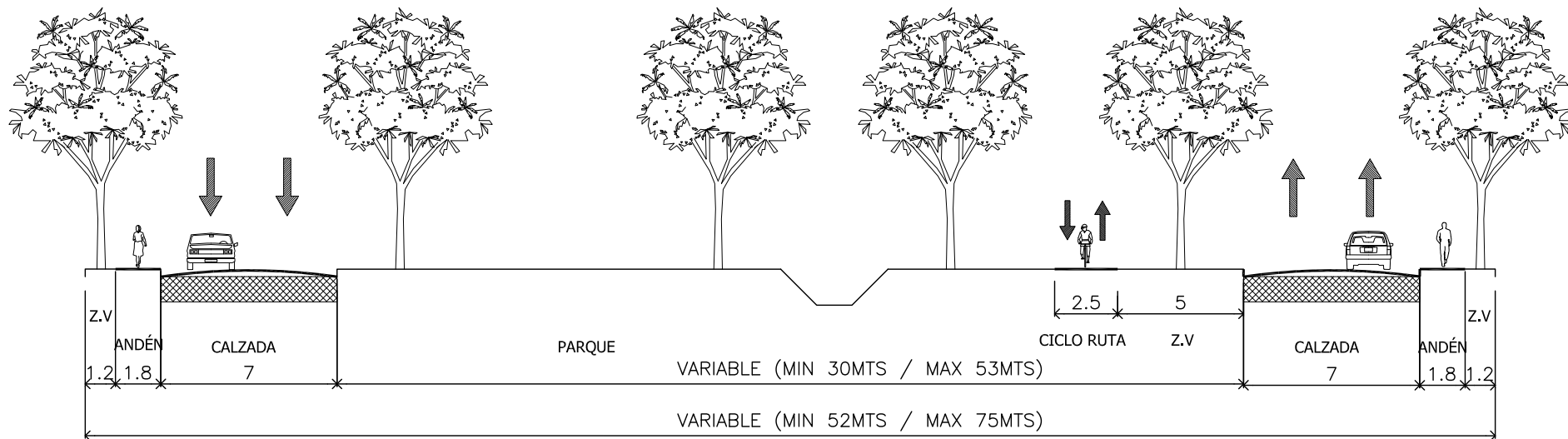
V-0 ARTERIA CIRCUNVALAR



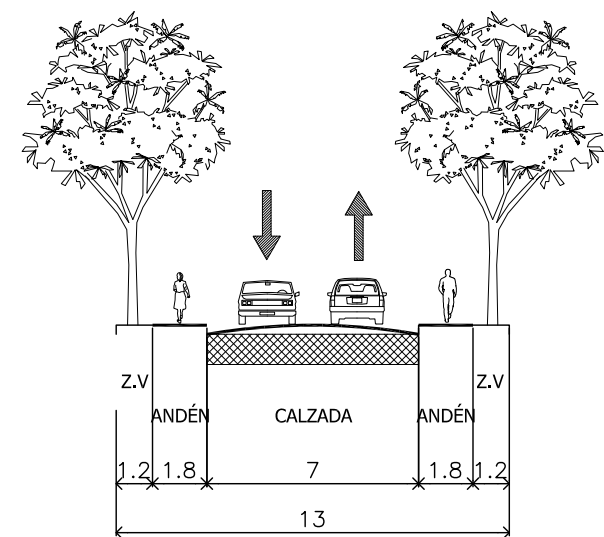
V-2 ARTERIA CARRERA 43 (76 m)



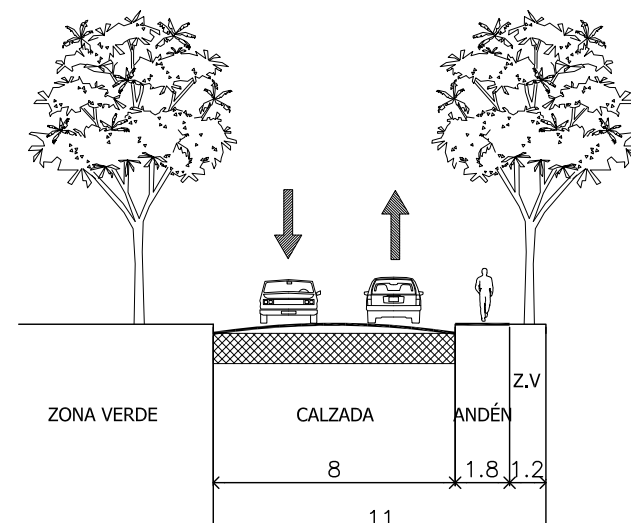
V-2 SEMI-ARTERIA CALLE 117 (52 m)



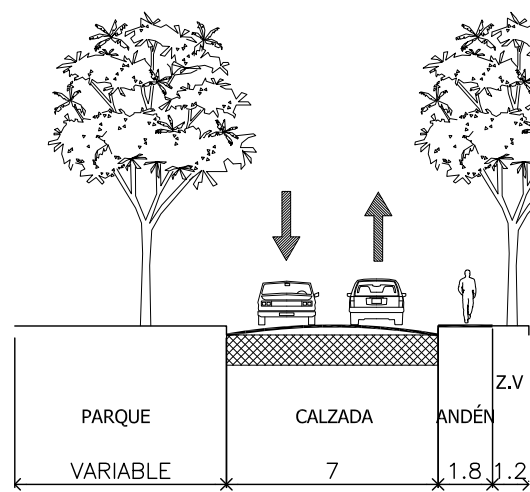
VIA LOCAL 1 - TRAMO ENTRE VIA LOCAL 11 - CARRERA 43



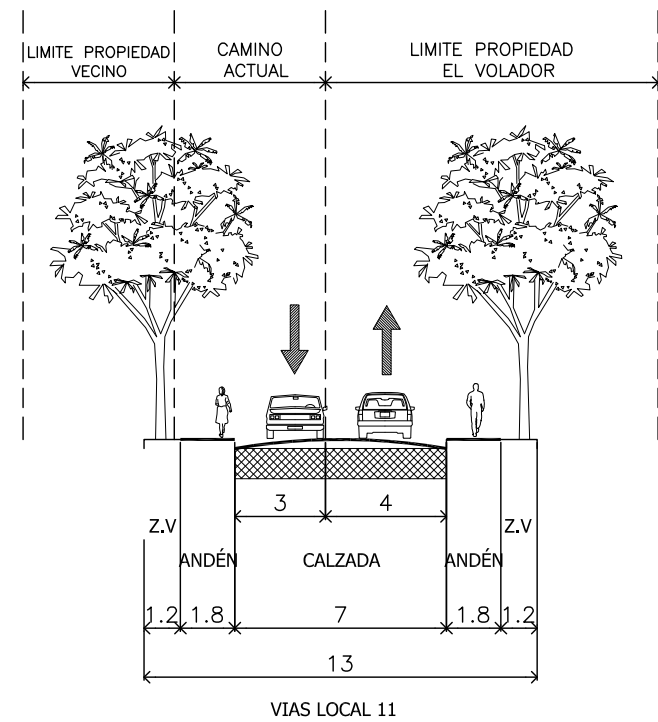
VIAS LOCALES O DE SERVICIO



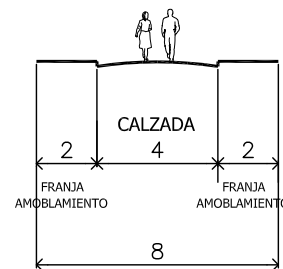
VIA LOCAL 14



VIAS LOCALES O DE SERVICIO CONTRA PARQUE



VIAS LOCAL 11



VIA PEATONAL

NOTA: Ver planta del proyecto, cuando anden no aparece dibujado éste último deberá diseñarse al interior de parques, rondas o separadores según donde se encuentre.

MODIFICACIONES	
REVISION	FECHA - DESCRIPCION

PROYECTO
CAMILO SANTAMARIA
MAT: 2570026533 CND

ARQ. COLABORADOR
NATALIA ORDONEZ

DIBUJO: N. ORDONEZ

Vo.Bs.PROPIETARIO:

Vo.Bs. PLANEACION

Vo.Bs. CONSTRUCCION

PROYECTO

PLAN PARCIAL
"EL VOLADOR"
BARRANQUILLA, COLOMBIA

CONTIENE:

PERFILES VIALES

ESCALA: 1:200

ARCHIVO DE COMPUTADOR

ARCHIVO: U03
VIEW:
LAYERS ON:
LAYERS OFF:

FECHA ULTIMA REVISION:
U03

REVISION: 00